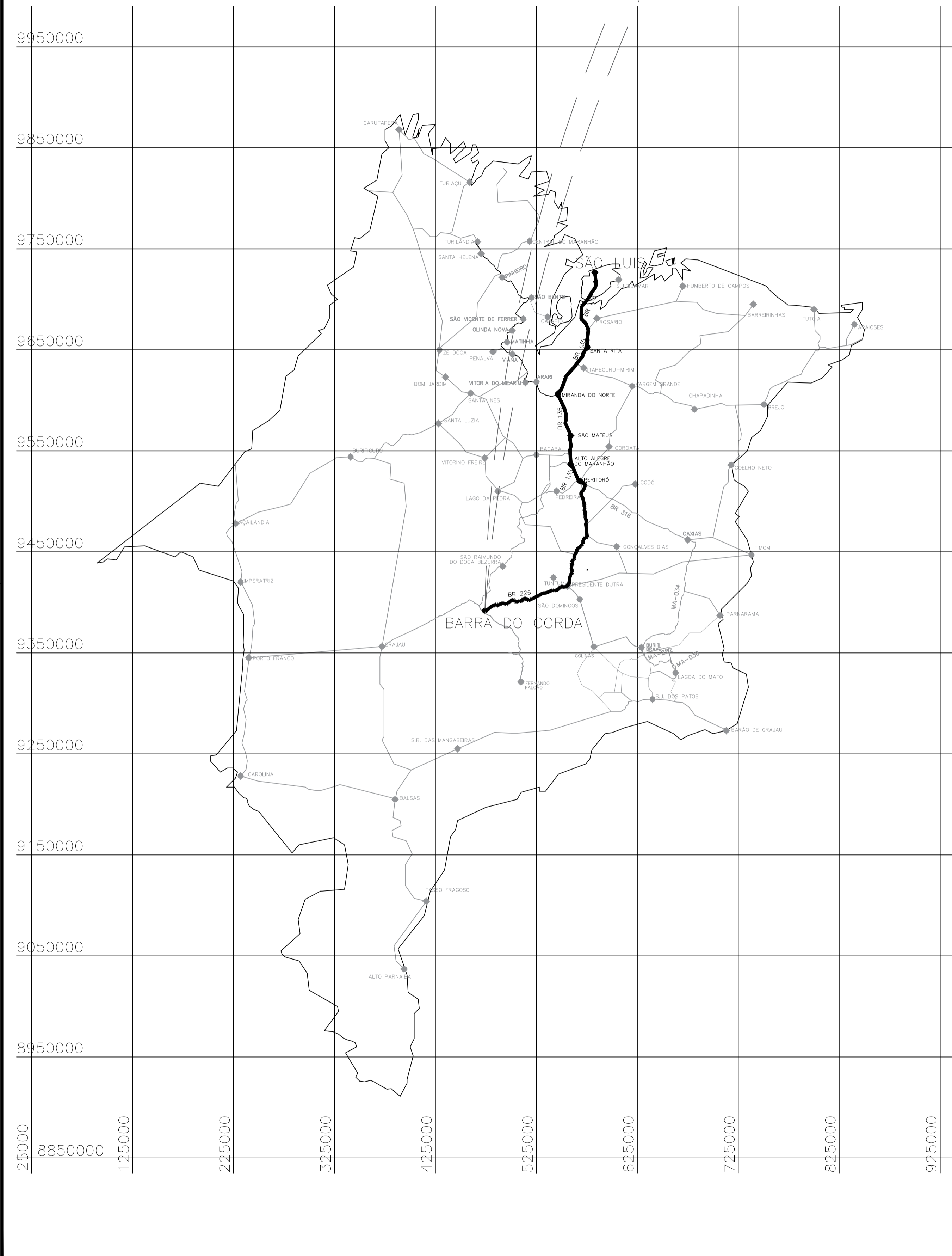


487526.00 m E // 9384940.00 m S

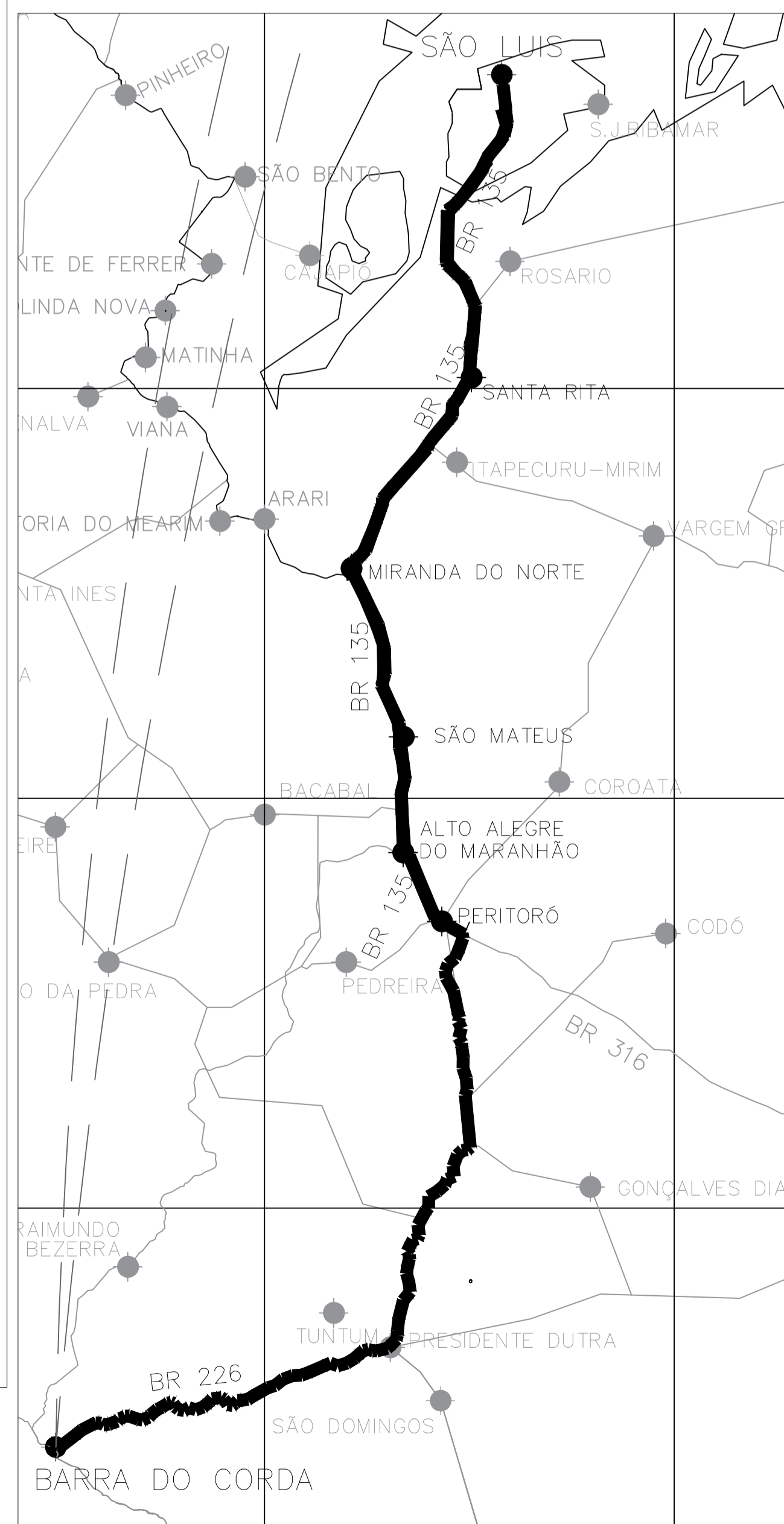
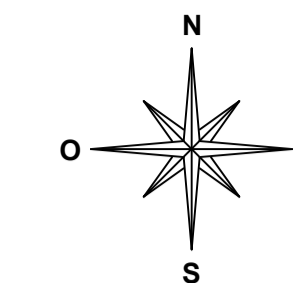
SEDE DO MUNICÍPIO BARRA DO CORDA/MA



01 MUNICÍPIO EM RELAÇÃO AO ESTADO  
ESC. 1:1500



01 INTERVENÇÕES EM RELAÇÃO AO MUNICÍPIO  
ESC. 1:250



COORDENADAS DA LOCALIZAÇÃO DA OBRA EM UTM: 495735.45 m E // 9419467.12 m S

ACESSO	INICIO		FIM	
	E	N	E	N
BR 135 – A MIRANDA DO NORTE	583815.97	9712420.29	546151.93	9605896.60
MIRANDA DO NORTE A SÃO MATEUS DO MARANHÃO	546151.93	9605896.60	559055.31	953589.17
SÃO MATEUS DO MARANHÃO A ALTO ALEGRE DO MA	559055.31	953589.17	560878.90	9534968.49
ALTO ALEGRE DO MARANHÃO A PERITORÓ	560878.90	9534968.49	573075.85	9516426.03
PERITORÓ A DOM PEDRO	573075.85	9516426.03	562575.43	9442956.79
DE DOM PEDRO A PRESIDENTE DUTRA NA ROTÁTORIA PEGANDO A 2ª SAÍDA PARA BR-226	562575.43	9442956.79	555790.73	9416165.38
DA BR-226 A BARRA DO CORDA (APROX. 95KM)	555790.73	9416165.38	472694.76	9391846.04

0	ORIGINAL	OUT/2021			
REV.	DESCRIÇÃO	DATA	POR	VERIF.	APROV.



PROJETO:  
REFORMA DA ESCOLA U. I SINESIO TEIXEIRA MENDES

TRECHO:  
REFORMA DA ESCOLA U. I SINESIO TEIXEIRA MENDES NO POVOADO IPIRANGA, MUNICÍPIO BARRA DO CORDA – MA

PLANTA DE LOCALIZAÇÃO DO MUNICÍPIO

DESENHO:	RESP. TÉCNICO:	CREA-MA
ESCALA:	PEDRO IGOR CARVALHO NOLETO	111824020-0
DATA	PREFEITO:	FOLHA
ABRIL/2022	RIGO ALBERTO TELES DE SOUSA	01/01
		REV.
		0